



# ÚPN - O HUDCOVCE

## NÁVRH

### M 1 : 50 000



































#### LEGENDA

súčasný stav návrh

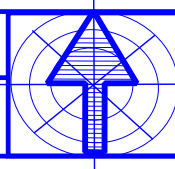
		HRANICE KRAJA
		KATASTRÁLNE HRANICE
		KATASTER OBCE HUDCOVCE
		OBYTNÉ PLOCHY
		PLOCHY REKREÁCIE, CEST. RUCHU A ŠPORTU
		PLOCHY PRIEMYSELNEJ VÝROBY A SKLADOV
		VNÚTROŠTÁTNE VEREJNÉ LETISKO
		CESTY 1. A 2. TRIEDY
		CESTY 3. TRIEDY
		ŽELEZNIČÁ TRAŤ -
		ŽELEZNIČÁ STANICA
		VODOVOD
		HRANICA CHRANENÝCH VODOHOSP. OBLASTÍ
		OCHRANNÉ PÁSMO ZDROJOV PITNÝCH VOD 2. STUPŇA
		PODZEMNÝ VODNÝ ZDROJ
		ÚPRAVŇA VODY
		VODOJEM
		ČERP. STANICA
		VODÁRENSKÝ TOK

#### LEGENDA

súčasný stav návrh

		CHRÁNENÁ KRAJINNÁ OBLASŤ
		NATURA 2000-CHRÁN. VTÁČIE ÚZEMIE
		NATURA 2000-ÚZEMIE EUR. VÝZNAMU
		LOKALITA PRÍRODNÉHO SVETOVÉHO DEDIČSTVA (UNESCO)
		BIOKORIDOR NADREGIONÁL. VÝZNAMU
		BIOKORIDOR REGIONÁLNEHO VÝZNAMU
		BIOCENTRUM NADREGIONÁL. VÝZNAMU
		BIOCENTRUM REGIONÁLNEHO VÝZNAMU
		HRANICA REKREAČNÝCH CELKOV
		ZOSUVNÉ ÚZEMIE
		SOLÁRNA ELEKTRÁREŇ
		ELEKTRICKÁ STANICA VVN
		ELEKTRICKÉ VVN VEDENIA
		REGULAČNÁ STANICA
		VTL PLYNOVOD
		STL PLYNOVOD
		VYSIELAČ

## ÚPN - O HUDCOVCE

OBSTARÁVATEL: OBEC HUDCOVCE		SPRACOVATEL: URBA s.r.o KOŠICE, JAKOBYHO 14, TEL.055/6338074
SPRACOVATEL: Ing.arch. MAČÁKOVÁ Eva		ĎATUM: 03. 2023
OBSAH: ŠIRŠIE VZŤAHY	MIERKA: 1 : 50 000	Č. VÝKR: 1