





ÚZEMNÝ PLÁN OBCE HUDCOVCE

Zadné Lány

LEGENDA

STAV	NÁVRH	
		TRASA CYKLOTURISTICKÉHO CHODNÍKA PO ZVÁŽNICI
		HRANICE KATASTRÁLNEHO ÚZEMIA
		

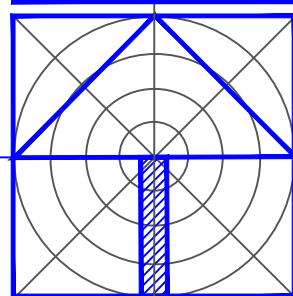
SCHVÁLENÉ

Obecným zastupiteľstvom v Hudcovciach

uznesením č..... zo dňa

VZN č..... zo dňa

.....
Ing. Jozef Kopčo
starosta obce Hudcovce



ÚPN -O HUDCOVCE

OBSTARÁVATEL: OBEC HUDCOVCE

OBSTARÁVATEL §2 STAVEB. ZÁKONA
Peter Bohuš

SPRACOVATEL: Ing. arch. Eva Mačáková
Proaqua - Ing. A. Bočkoráš, Ing. Š. Mačák

OBSAH: PRESPEKTÍVNE POUŽITIE LESNEJ PODY

URBA s.r.o.
JAKOBYHO 14
040 01 KOŠICE

Č. PARE

Č. VYKR.

8

DÁTUM: 05/2023

MIERKA: 1:5000