











LEGENDA 0,000 00 km – 0,043 00 km

-  Miestna komunikácia – kryt asfaltový PL. 245 m²
-  Rozšírenie miestnej komunikácie PL. 70 m²
-  Spevnená kranica PL. 28 m²
-  Zeleň – úprava ploch po výstavbe PL. 35 m²
-  Oprava chodníka pri riešenej komunikácii PL. 5 m²
-  Uličná vpusť KS. 3
-  Napojenie uličnej vpusťe prof. 160 DL. 3 m
-  Dažďová kanalizácia DN 600 DL. 28 m
-  Kanalizačná šachta KS. 2
-  Zhrromažďovacia plocha – plánovaná výstavba



UPOZORNENIE !

PRÉD ZAČATÍM VYKOPOVÝCH PRÁČ JE POTREBNÉ, ABY BOLI ZAISTENÉ SKUTOČNÉ VYŤRČENIE TRASY PODZEMNÝCH VEDENÍ KOLIDUJÚCICH Z PROJEKTOVANÝMI STAVEBNÝMI OBJEKTAMI. PRÍPADNE, ABY BOL ZAISTENÝ U JEDNOTLIVÝCH SPRÁVOV PODZEMNÝCH VEDENÍ DOZOR POČAS VYKOPOVÝCH PRÁČ, ABY SA JESTVILUJE INŽENIERSKE SÍŤE MOHY CHRÁNIŤ RESPEKTÍVE PRELOŽÍŤ DO NEKOLÍZNEJ POLOHY.

HLAVNÝ INŽINIER PROJEKTU:	Ing. Božena HAMADÁKOVÁ	ING. BOŽENA HAMADÁKOVÁ s.r.o.
ZODPOVEDNÝ PROJEKTANT:	Ing. Božena HAMADÁKOVÁ	NEMOCNÍČNÁ 30
VYPRÁVOVÁL:	Ing. Božena HAMADÁKOVÁ	066 01 HUMENNÉ
INVESTOR:	OBEC HUDCOVCE, HUDCOVCE 2, 067 45 TOPOLOVKA	08/2019
NÁZOV A Miesto STAVBY:	REKONŠTRUKCIA MIESTNEJ KOMUNIKÁCIE K CINTORINU V OBCI HUDCOVCE	STUPEŇ: PD PRE STAVEBNÉ POUČIENIE
OBJEKT:	SO 01 Miestna komunikácia 0,000 km – 0,043 km	FORMÁT: 2 x A4
OBŠAĽ VYKRESU:	SITUÁCIA	MIERKA: 1 : 500
		ČÍSLO VYKRESU: 3